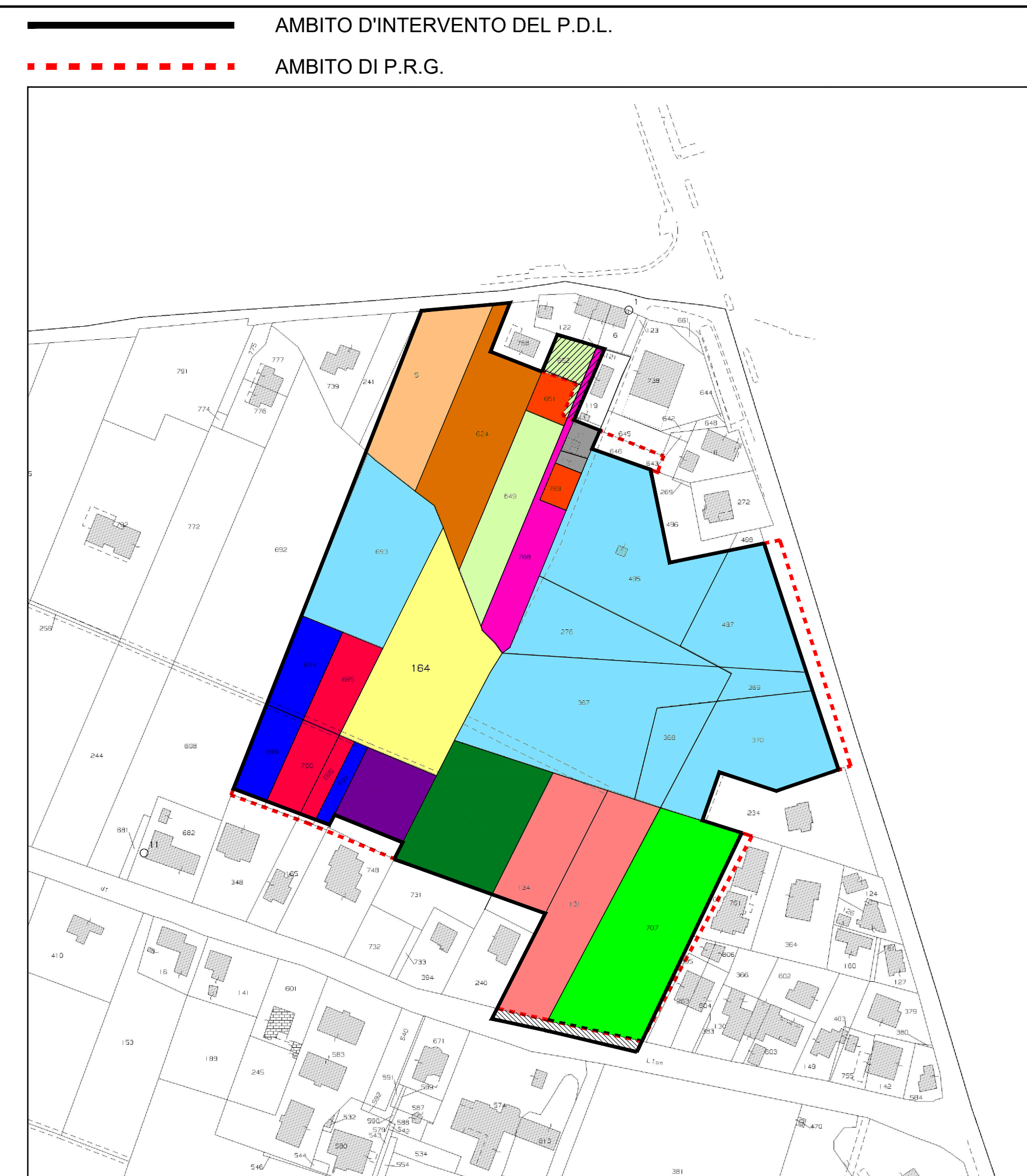


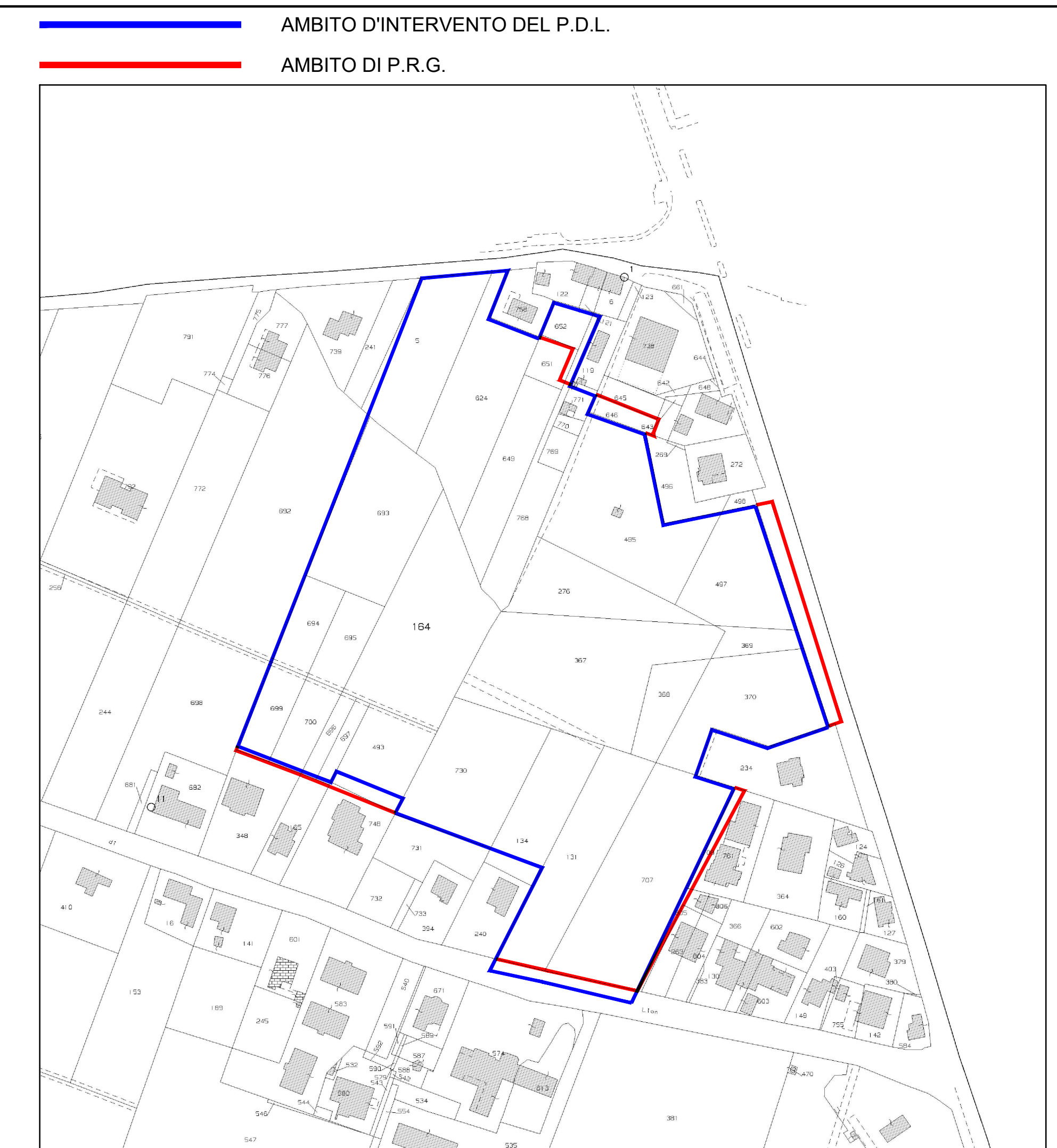
ESTRATTO DI P.R.G.

SCALA 1:2000



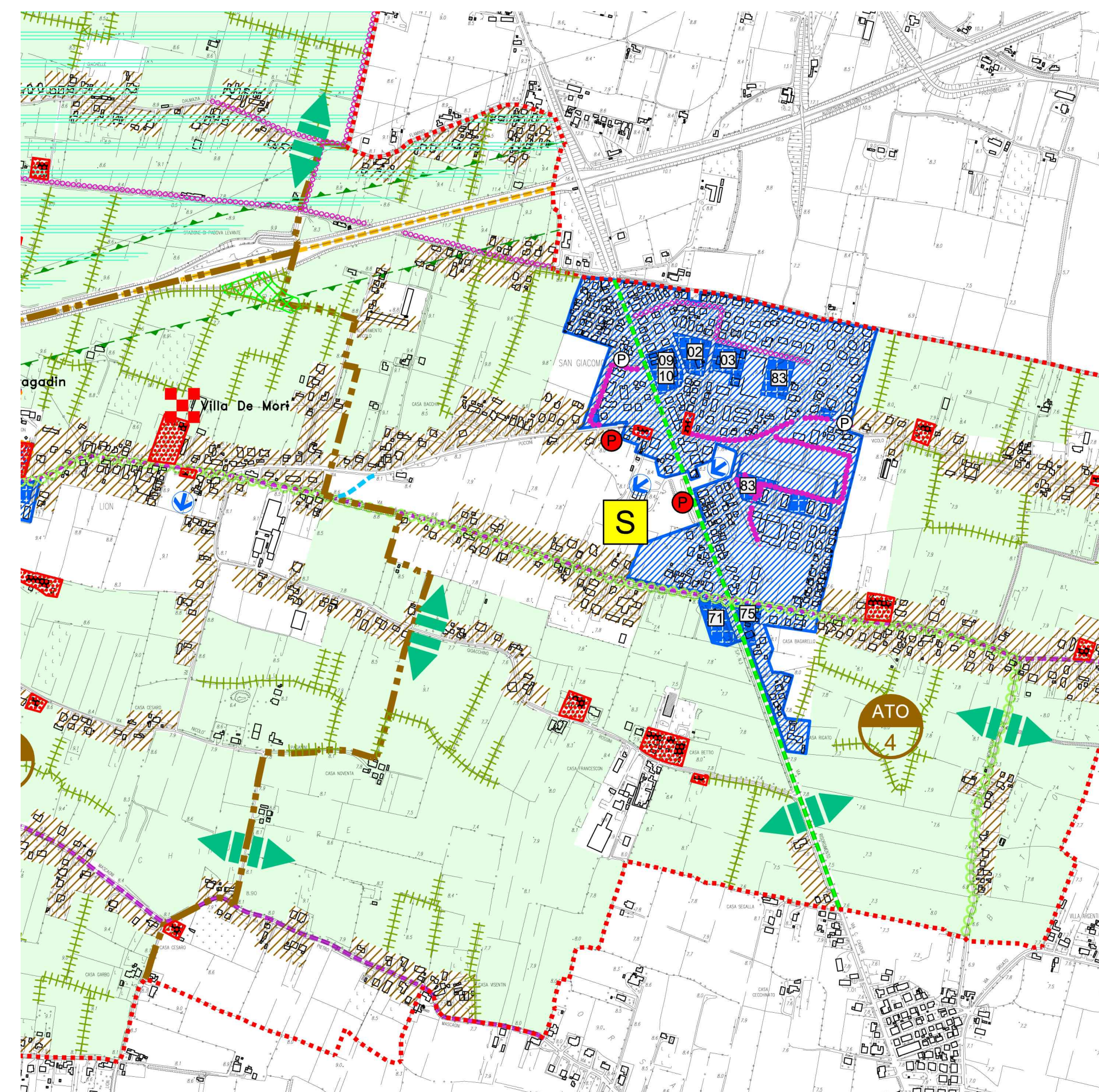
MOSAICO DELLE PROPRIETA'

SCALA 1:2000



ESTRATTO DI MAPPA CATASTALE

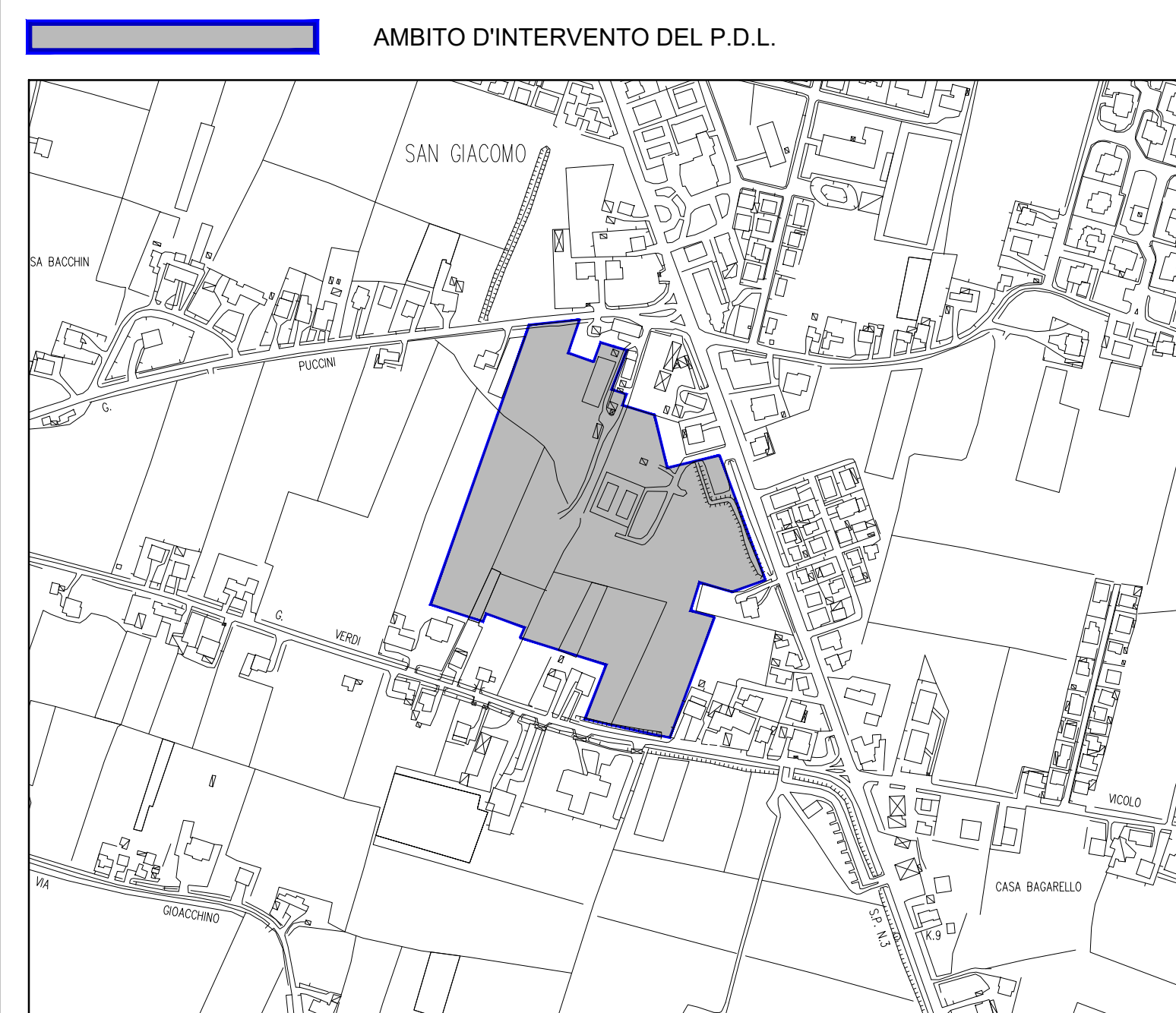
SCALA 1:2000



ESTRATTO DEL P.A.T.

SCALA 1:10.000


PROPRIETA' PRIVATE INTERNE ALL'AMBITO DI INTERVENTO - Z.T.O. C2/40												
FOGLIO	MAPPAL	PORZIONE	DITTA CATASTALE DITTA PROPRIETARIA	QUALITA'	SUPERFICIE CATASTALE TOTALE	REDDITO IMPONIBILE SUPERFICIE CATASTALE TOTALE	SUPERFICIE CATASTALE INTERESSATA	REDDITO IMPONIBILE SUPERFICIE CATASTALE INTERESSATA	SUPERFICIE REALE TOTALE	SUPERFICIE REALE INTERESSATA	PROPRIETARI CONSENTENTI	
18	5	porzione	CANOVA MARCELLO	SEMIN ARBOR	0.27.90	Euro 18,63	0.26.00	Euro 17,36	0.28.30	0.26.84	SI	
18	131	intero	PELLEGRINI RENATO	SEMIN ARBOR	0.30.00	Euro 20,03	0.30.00	Euro 20,03	0.30.94	0.30.94	SI	
18	134	porzione	PELLEGRINI RENATO	SEMIN ARBOR	0.19.11	Euro 12,76	0.16.90	Euro 11,28	0.19.11	0.17.13	SI	
18	164	intero	IMMOBILIARE EDILBARALDO S.R.L.	SEMIN ARBOR	0.44.90	Euro 23,06	0.44.90	Euro 23,06	0.46.05	0.46.05	SI	
18	276	intero	IMMOBILIARE S. GIACOMO S.R.L.	SEMIN ARBOR	0.20.10	Euro 13,42	0.20.10	Euro 13,42	0.20.61	0.20.61	SI	
18	367	intero	IMMOBILIARE S. GIACOMO S.R.L.	SEMIN ARBOR	0.55.02	Euro 36,73	0.55.02	Euro 36,73	0.58.47	0.57.62	SI	
18	368	intero	IMMOBILIARE S. GIACOMO S.R.L.	SEMIN ARBOR	0.09.98	Euro 6,66	0.09.98	Euro 6,66	0.10.20	0.10.20	SI	
18	369	intero	IMMOBILIARE S. GIACOMO S.R.L.	SEMIN ARBOR	0.05.28	Euro 3,53	0.05.28	Euro 3,53	0.05.32	0.05.32	SI	
18	370	intero	IMMOBILIARE S. GIACOMO S.R.L.	SEMIN ARBOR	0.30.02	Euro 20,04	0.30.02	Euro 20,04	0.30.42	0.30.42	SI	
18	493	porzione	TOSATO PATRIZIA	SEMIN ARBOR	0.16.69	Euro 12,50	0.14.10	Euro 10,56	0.16.94	0.14.74	SI	
18	495	intero	IMMOBILIARE S. GIACOMO S.R.L.	ENTE URBANO	0.44.20	Euro 4.648,11	0.44.20	Euro 4.648,11	0.44.45	0.44.45	SI	
18	497	intero	IMMOBILIARE S. GIACOMO S.R.L.	SEMIN ARBOR	0.23.20	Euro 15,49	0.23.20	Euro 15,49	0.23.42	0.23.42	SI	
18	624	intero	I.R.M. DI BELLI NICOLETTA E C. S.A.S.	SEMIN ARBOR	0.31.58	Euro 21,08	0.31.58	Euro 21,08	0.32.23	0.32.23	SI	
18	649	intero	TESSARI AGNESE TESSARI FIORENZA	SEMIN ARBOR	0.19.10	Euro 12,75	0.19.10	Euro 12,75	0.19.56	0.19.56	SI	
18	651	porzione	SALMASO LORIS	SEMIN ARBOR	0.04.40	Euro 2,94	0.03.75	Euro 2,51	0.04.40	0.03.86	SI	
18	693	intero	IMMOBILIARE S. GIACOMO S.R.L.	SEMINATIVO	0.35.10	Euro 18,02	0.35.10	Euro 18,02	0.35.59	0.35.59	SI	
18	694	intero	BETTIO NATALINO	SEMINATIVO	0.09.30	Euro 4,78	0.09.30	Euro 4,78	0.09.73	0.09.73	SI	
18	695	intero	FRARESSO ANNALISA MARCATO MARTA MARCATO MATTEO	SEMINATIVO	0.09.30	Euro 4,78	0.09.30	Euro 4,78	0.09.73	0.09.73	SI	
18	696	intero	FRARESSO ANNALISA MARCATO MARTA MARCATO MATTEO	ENTE URBANO	0.03.60	Euro 0,00	0.03.60	Euro 0,00	0.03.71	0.03.71	SI	
18	697	intero	BETTIO NATALINO	ENTE URBANO	0.03.60	Euro 0,00	0.03.60	Euro 0,00	0.03.71	0.03.71	SI	
18	699	intero	BETTIO NATALINO	SEMIN ARBOR	0.08.20	Euro 7,16	0.08.20	Euro 7,16	0.08.30	0.08.30	SI	
18	700	intero	FRARESSO ANNALISA MARCATO MARTA MARCATO MATTEO	SEMINATIVO	0.08.20	Euro 7,16	0.08.20	Euro 7,16	0.08.30	0.08.30	SI	
18	707	intero	PELLEGRINI GIAMPIETRO	SEMIN ARBOR	0.48.78	Euro 32,57	0.48.78	Euro 32,57	0.50.37	0.50.37	SI	
18	730	intero	BRUSCAGIN ONORINA SATTIN LUCA SATTIN PIERANGELO	SEMIN ARBOR	0.32.70	Euro 24,49	0.32.70	Euro 24,49	0.34.57	0.34.57	SI	
18	771	intero	NORIDO GIOIA	ENTE URBANO	0.02.10	Euro 94,67	0.02.10	Euro 94,67	0.02.15	0.02.15	SI	
18	768	porzione	NEW COSTRUZIONI S.R.L.	SEMIN ARBOR	0.14.60	Euro 9,75	0.13.54	Euro 9,04	0.14.60	0.13.67	SI	
18	769	intero	SALMASO LORIS	SEMIN ARBOR	0.02.60	Euro 1,74	0.02.60	Euro 1,74	0.02.62	0.02.62	SI	
18	770	intero	NORIDO GIOIA	SEMIN ARBOR	0.00.95	Euro 0,63	0.00.95	Euro 0,63	0.00.96	0.00.96	SI	
TOTALE							5.51.81	Euro 5.067,65	5.66.80			



RILIEVO AEREOFOTOGRAFICO

SCALA 1:5000

VERIFICA SUPERFICIE PROPRIETARI CONSENTENTI	
SUPERFICIE CATASTALE PROPRIETA' PRIVATE INTERNE AL P.D.L.	ha 5.57.81
SUPERFICIE PROPRIETARI CONSENTENTI	ha 5.57.81
PERCENTUALE SUPERFICIE CONSENTENTI	100,00 %
VERIFICA RENDITA PROPRIETARI CONSENTENTI	
RENDITA CATASTALE AMBITO	€ 5.149,03
RENDITA PROPRIETARI CONSENTENTI	€ 5.149,03
PERCENTUALE RENDITA CONSENTENTI	100,00 %
VERIFICA MODIFICA DEL PERIMETRO AMBITO	
PERIMETRO AMBITO DI P.R.G.	m 1.175
PERIMETRO AMBITO DI INTERVENTO	m 1.248
PERCENTUALE DI DIFFERENZA	6,21 %



**PROGETTO DI PIANO URBANISTICO
C2/40
VARIANTE N. 1**

COMUNE DI ALBIGNASEGO
localita' SAN GIACOMO

Tav. 1.1

Inquadramento urbanistico - Mosaico delle proprietà
Comparazione PRG-PROGETTO - Elenco ditte proprietarie

proprietà: CONSORZIO S. GIACOMO
via Risorgimento, 33
Albignasego

Il presidente _____

Il tecnico: _____



progettista: arch. BENETTI MARTINA ..
via UMBERTO I° 36 -35020- Casalsarugo (PD)
tel. 049-643207 fax. 049-8749119 mail. benetti.studio@gmail.com

collaboratori: studio BENETTI
via UMBERTO I° 36 -35020- Casalsarugo (PD)
tel. 049-643207

studio TOGNON
via Roma, 226 -35020- Albignasego (PD)
tel. 049-8626188

PROPRIETA' PRIVATE INTERNE AL P.D.L. - Z.T.O. C1/77						
Z.T.O.	FOGLIO	MAPPAL	PORZIONE	DITTA CATASTALE DITTA PROPRIETARIA	SUPERFICIE REALE INTERESSATA	
	C1/77	18	768	porzione	NEW COSTRUZIONI S.R.L.	0.01.45
	C1/77	18	651	porzione	SALMASO LORIS	0.00.50
	C1/77	18	652	intero	TESSARI AGNESE TESSARI FIORENZA	0.04.05
TOTALE					0.06.00	

PROPRIETA' COMUNALI INTERNE AL P.d.L. - Allargamento stradale				
FOGLIO	MAPPAL	DITTA CATASTALE DITTA PROPRIETARIA	QUALITA'	SUPERFICIE REALE INTERESSATA
18	N.N.	COMUNE DI ALBIGNASEGO	STRADA	0.04.00